

REGULATIV FOR VANDLØB NR. 5: AFLØB FRA SVALEBØLLE MOSE

1. Grundlag for regulativet.

Vandløbet Afløb fra Svalebølle mose er optaget som kommunevandløb nr. 5 i Tranekær Kommune.

Regulativet er udarbejdet på grundlag af vandløbsloven, der er nærmere omtalt i redegørelsen til regulativerne.

Regulativet erstatter det tidligere regulativ, som er godkendt af Svendborg Amtsråd den 26. marts 1968.

2. Betegnelse af vandløbet.

Kommunevandløbet nr. 5 Afløb fra Svalebølle mose omfatter en samlet strækning på 2.700 m, hvoraf de 921 m er åbent vandløb og de 1.779 m er rørlagt .

Vandløbet begynder ved brønden på matr. nr. 14-e Svalebølle by, Bøstrup, ca. 35 m. nord for skellet mellem Svalebølle by og Nedergård hovedgård, begge Bøstrup, herfra i sydlig retning til 45 m syd for skel hjørnet mellem matr. nr. 5-k og 4-p Bøstrup by, Bøstrup, herfra i østlig retning til ca. 120 m øst for skel hjørnet mellem matr. nr. 5-k og 9-a Bøstrup by, Bøstrup og herfra i sydlig og sydøstlig retning til udløbet i Langelandsbæltet på matr. nr. 13-a Bøstrup by, Bøstrup.

Der henvises til kortbilag 5 A-C.

3. Vandløbets skikkelse.

Vandløbets dimensioner er således:

0 - 275 m:	12" rør
275 - 385 m:	Åben kanal med 50 cm bundbredde
385 - 782 m:	Åben kanal med 60 cm bundbredde
782 - 807 m:	60 cm rør
807 - 875 m:	Åben kanal med 60 cm bundbredde
875 - 920 m:	60 cm rør
920 - 1266 m:	Åben kanal med 60 cm bundbredde
1266 - 1448 m:	55 cm rør
1448 - 1838 m:	60 cm rør
1838 - 2000 m:	55 cm rør
2000 - 2550 m:	45 cm rør
2550 - 2700 m:	55 cm rør

4. Bygværker.

Beliggenhed	Bygværkets art og dimension	Ejerforhold
St. 684 - 693	Overkørsel af 50 cm rør	Privat
- 1083 - 1088	Overkørsel af 60 cm rør	Privat
- 1145 - 1150	Overkørsel af 50 cm rør	Privat

Brønde på rørlagte strækninger.

St. 1266, st.1632, st. 2000, st. 2380

5. Vedligeholdelse.

For de åbne dele af vandløbet gælder alene de generelle bestemmelser.

Udskiftning eller renovering af rørlægningen udføres af lodsejerne for egen regning. Udgifterne fordeles på interessenterne efter vandløbslovens bestemmelser.

6. Tilsyn.

Tilsynet med vandløbet udøves af kommunen i forbindelse med vedligeholdelsen. Bredejere, organisationer eller andre, der har ønske om at foretage besigtigelse af vandløbet, kan træffe nærmere aftale om det ved henvendelse til Teknisk Udvalg Slotsgade 22, 5953 Tranekær.

7. Revision.

Vandløbsmyndigheden kan til ethvert tidspunkt optage nærværende regulativ til revision.

8. Vedtagelse.

Der henvises til side 43

Vedtagelsespåtegning.

Teknisk forvaltning har i foråret 1996 udarbejdet forslag til nye vandløbsregulativer for kommunevandløb i Tranekær kommune.

Forslaget har været forelagt teknisk udvalg d. 20.8.1996, hvor det blev vedtaget at udsende forslaget i offentlig høring.

Forslaget til nye vandløbsregulativer har været fremlagt i offentlig høring i perioden 24.8. - 23.10.1996. Der er modtaget kommentarer fra Fyns Amt samt enkelte lodsejere.

De fremsatte kommentarer har været behandlet på kommunalbestyrelsens møde d. 11.11.1996, og det blev besluttet at imødekomme størstedelen af ønskerne, og regulativet er efterfølgende rettet til i overensstemmelse hermed. De foretagne rettelser er af så beskedent omfang, at der ikke vil være behov for ny fremlæggelse.

I henhold til vandløbslovens § 12 har Tranekær kommunalbestyrelse på mødet d. 11.11.1996 godkendt de reviderede regulativer for kommunevandløb i Tranekær kommune.


Endvidere har kommunalbestyrelsen efter forud indhentet udtalelse ved Fyns Amt vedtaget at nedklassificere 2 hidtidige kommunevandløb til private vandløb. Disse var:


Nr. 3: Mageløkkeafløbet (fra Snøde/Stoense via Mosevej til Egelundvej), og

Nr. 9: Amborgløbet (fra nord for Klavsebøllevej til Tullebølle kro).

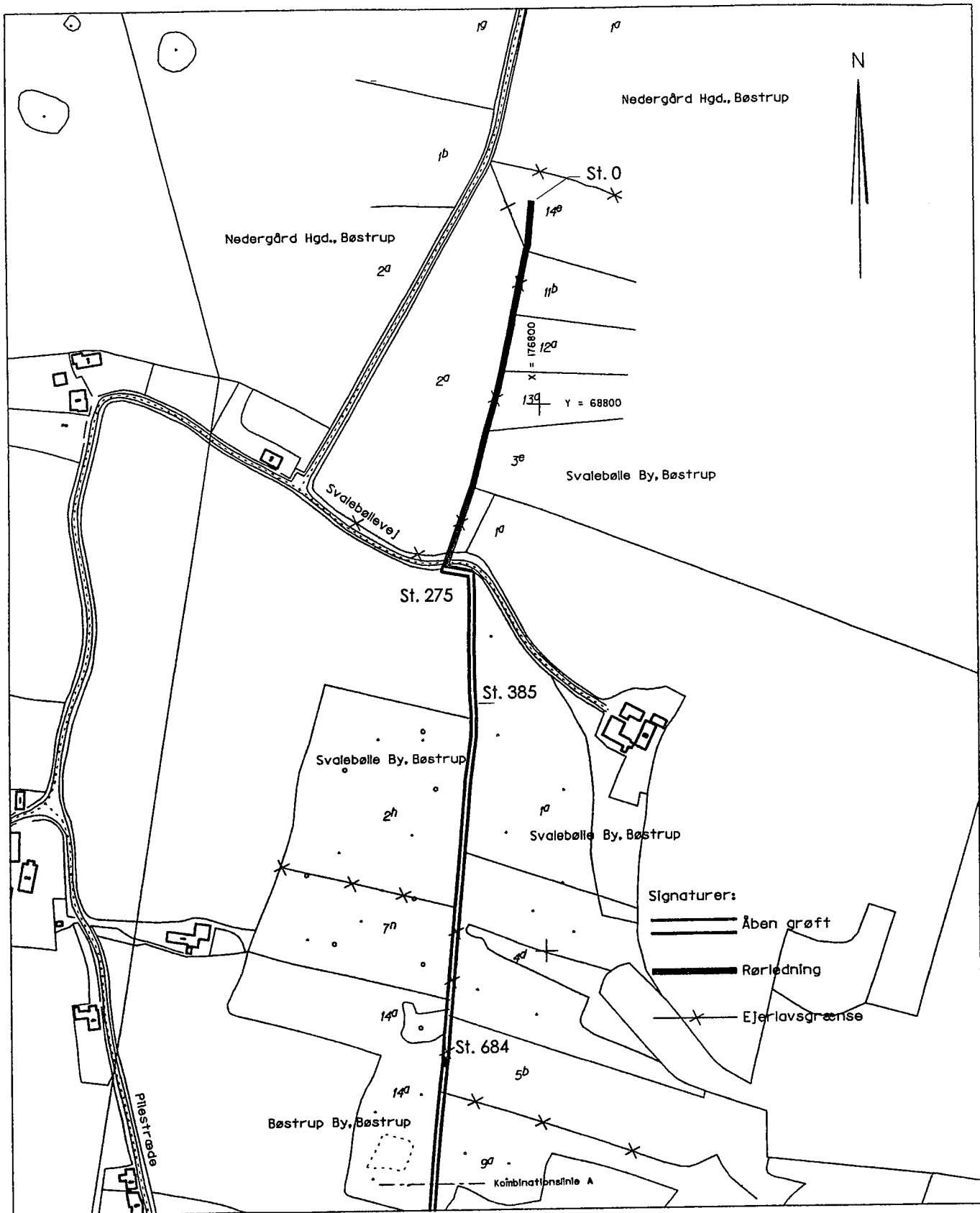
Tranekær d. 8.1. 1997


P. k. v.

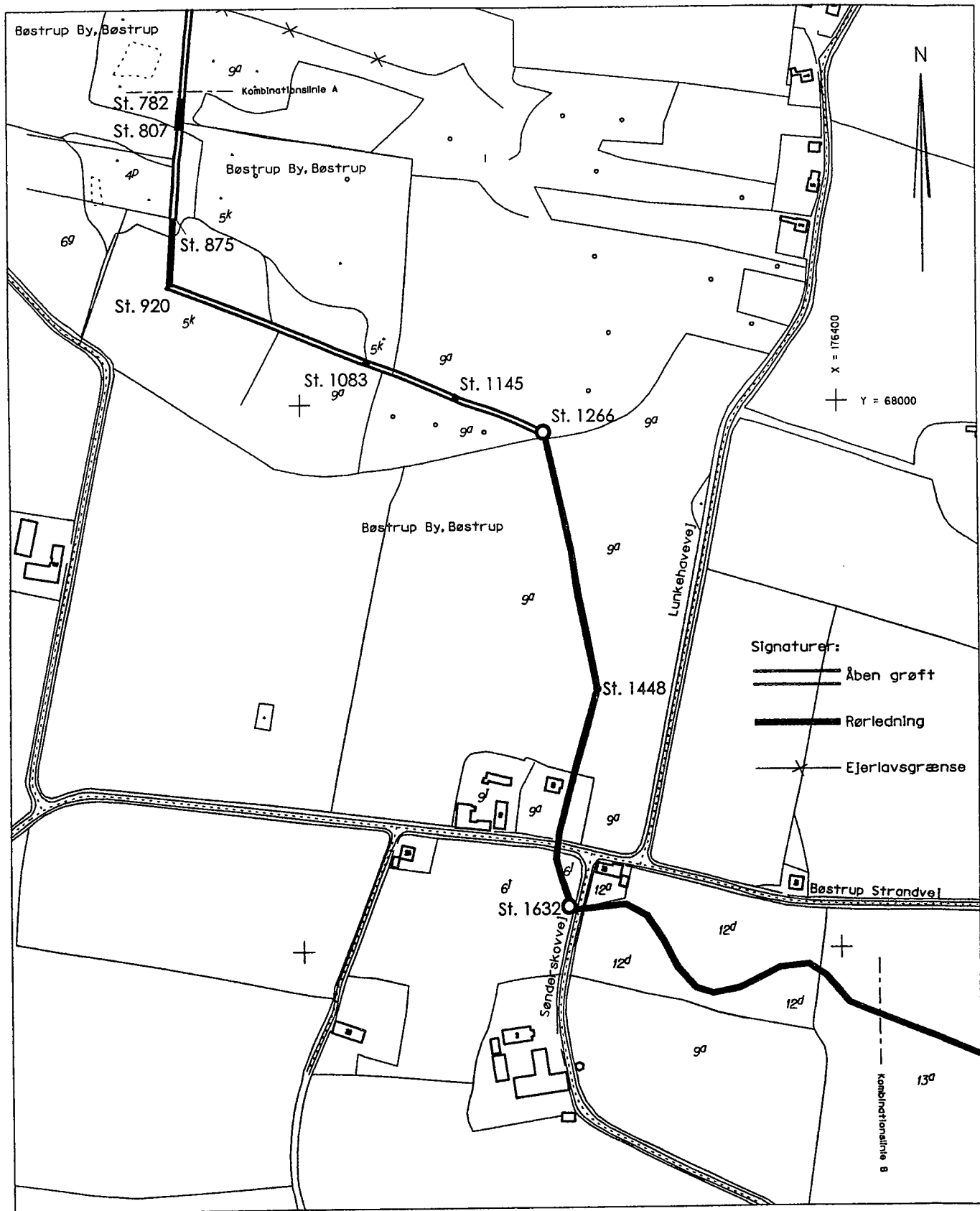

Svend Aage Hansen
borgmester



Gunnar Kjær Mortensen
teknisk chef

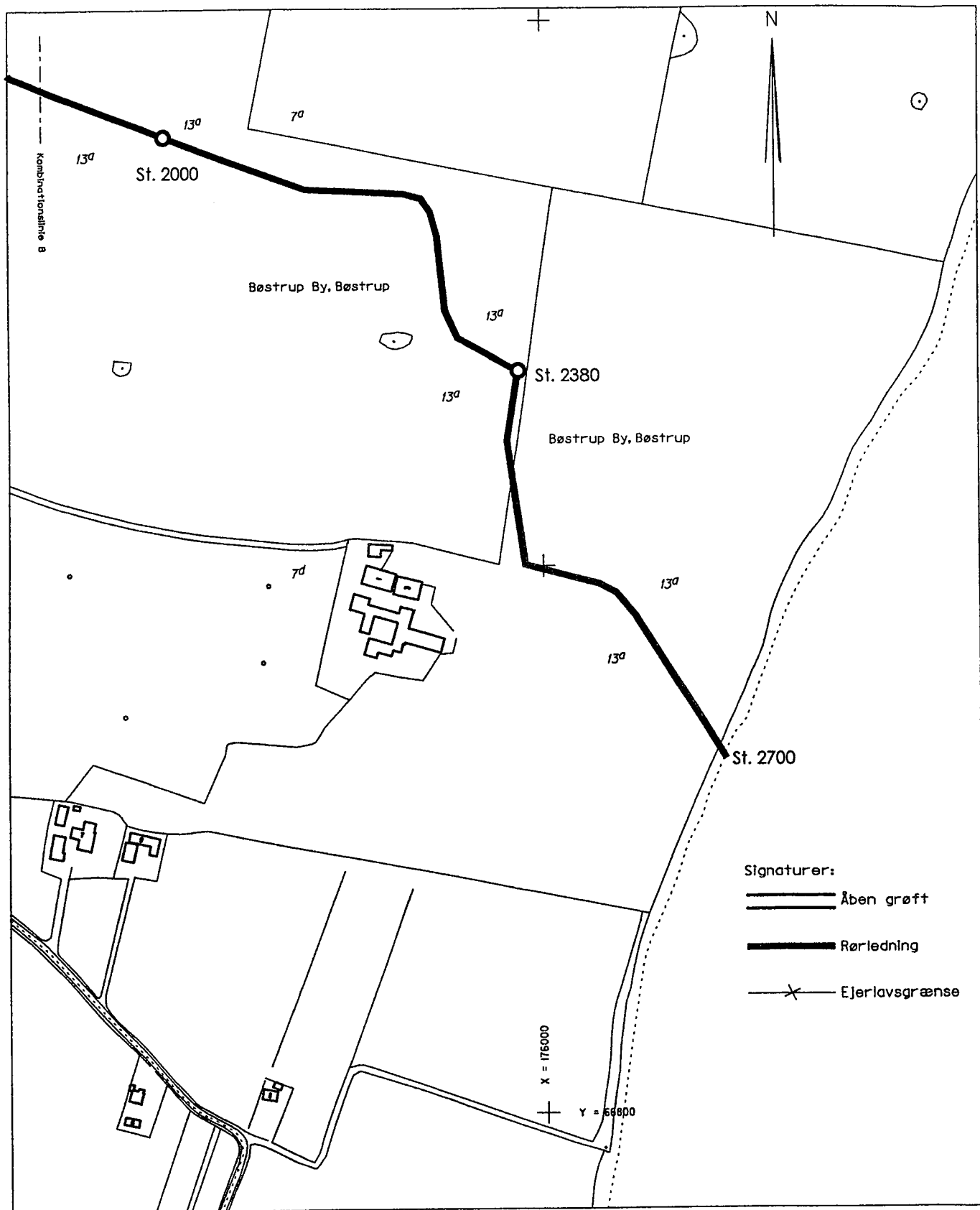
Dette vandløbsregulativ kan ses på kommunens biblioteker eller på teknisk forvaltning eller købes for 50 kr. + evt. forsendelse.




Kortbilag til Tranekær kommunes vandløbsregulativ
 Vandløb nr. 5 : Afløb fra Svalebølle Mose Kort nr. 5A
 Mål 1 : 4000  Marts 1996



Kortbilag til Tranekær kommunes vandløbsregulativ
Vandløb nr. 5 : Afløb fra Svalebølle Mose Kort nr. 5B
Mål 1 : 4000  **Marts 1996**



Kortbilag til Tranekær kommunes vandløbsregulativ
Vandløb nr. 5 : Afløb fra Svalebølle Mose Kort nr. 5C
Mål 1 : 4000



Marts 1996