

REGULATIV FOR VANDLØB NR. 4: AFLØB FRA SKATTEBØLLE MOSE

1. Grundlag for regulativet.

Vandløbet Afløb fra Skattebølle mose er optaget som kommunevandløb nr. 4 i Tranekær Kommune.

Regulativet er udarbejdet på grundlag af vandløbsloven, der er nærmere omtalt i redegørelsen til regulativerne.

Regulativet erstatter det tidligere regulativ, som er godkendt på Fyns Amtsråds vegne af Udvalget for Teknik og Miljø den 16. maj 1977.

2. Betegnelse af vandløbet.

Kommunevandløbet nr. 4 Afløb fra Skattebølle mose omfatter en samlet strækning på 3.636 m, hvoraf de 3.224 m er åbent vandløb og de 412 m er rørlagt.

Vandløbet begynder i det nordlige skelhjørne mellem matr nr. 4-i og 18-a af Ll. Snøde by, Snøde, og derfra en kort strækning i overvejende sydlig retning, men kort efter atter i vestlig retning til ejerlavsgænsen mod Skattebølle by, Stoense. På den videre strækning i sydlig retning danner vandløbet skel mellem ejerlavene Ennebølle by og Ll. Snøde by, Snøde. På den følgende strækning er vandløbet beliggende i Ennebølle ejerlav til et stykke syd for Københavnervej, og på den resterende strækning til havet danner vandløbet sognegrænse mellem Snøde og Bøstrup sogne (Ennebølle og Fæbæk ejerlav).

Der henvises til kortbilag 4 A-D.

3. Vandløbets skikkelse.

Vandløbets dimensioner er således:

| | |
|----------------|---------------------------------|
| 0 - 1640 m: | Åben kanal med 60 cm bundbredde |
| 1640 - 2040 m: | 60 cm rør |
| 2040 - 3624 m: | Åben kanal med 60 cm bundbredde |
| 3624 - 3636 m: | 2 stk. 50 cm rør |

4. Bygværker.

| Beliggenhed | Bygværkets art og dimension | Ejerforhold |
|-----------------|-----------------------------|-------------|
| St. 1323 - 1336 | Overkørsel af 60 cm rør | Privat |
| - 2060 - 2268 | 60 cm rør under kommunevej | Kommunen |
| - 3006 - 3010 | Overkørsel af 60 cm rør | Privat |

Brønde på rørlagte strækninger

St. 1762: 100 cm brønd til overfladen

5. Vedligeholdelse.

For de åbne dele af vandløbet gælder alene de generelle bestemmelser.

Udskiftning eller reovering af rørlægningen udføres af lodsejerne for egen regning. Udgifterne fordeles på interessenterne efter vandløbslovens bestemmelser.

6. Tilsyn.

Tilsynet med vandløbet udøves af kommunen i forbindelse med vedligeholdelsen. Bredejere, organisationer eller andre, der har ønske om at foretage besigtigelse af vandløbet, kan træffe nærmere aftale om det ved henvendelse til Teknisk Udvalg Slotsgade 22, 5953 Tranekær.

7. Revision.

Vandløbsmyndigheden kan til ethvert tidspunkt optage nærværende regulativ til revision.

8. Vedtagelse.

Der henvises til side 43

Vedtagelsespåtegning.

Teknisk forvaltning har i foråret 1996 udarbejdet forslag til nye vandløbsregulativer for kommunevandløb i Tranekær kommune.

Forslaget har været forelagt teknisk udvalg d. 20.8.1996, hvor det blev vedtaget at udsende forslaget i offentlig høring.

Forslaget til nye vandløbsregulativer har været fremlagt i offentlig høring i perioden 24.8. - 23.10.1996. Der er modtaget kommentarer fra Fyns Amt samt enkelte lodsejere.

De fremsatte kommentarer har været behandlet på kommunalbestyrelsens møde d. 11.11.1996, og det blev besluttet at imødekomme størstedelen af ønskerne, og regulativet er efterfølgende rettet til i overensstemmelse hermed. De foretagne rettelser er af så beskedent omfang, at der ikke vil være behov for ny fremlæggelse.


I henhold til vandløbslovens § 12 har Tranekær kommunalbestyrelse på mødet d. 11.11.1996 godkendt de reviderede regulativer for kommunevandløb i Tranekær kommune.


Endvidere har kommunalbestyrelsen efter forud indhentet udtalelse ved Fyns Amt vedtaget at nedklassificere 2 hidtidige kommunevandløb til private vandløb. Disse var:

- Nr. 3: Mageløkkeafløbet (fra Snøde/Stoense via Mosevej til Egelundvej), og
- Nr. 9: Amborgløbet (fra nord for Klavsebøllevej til Tullebølle kro).

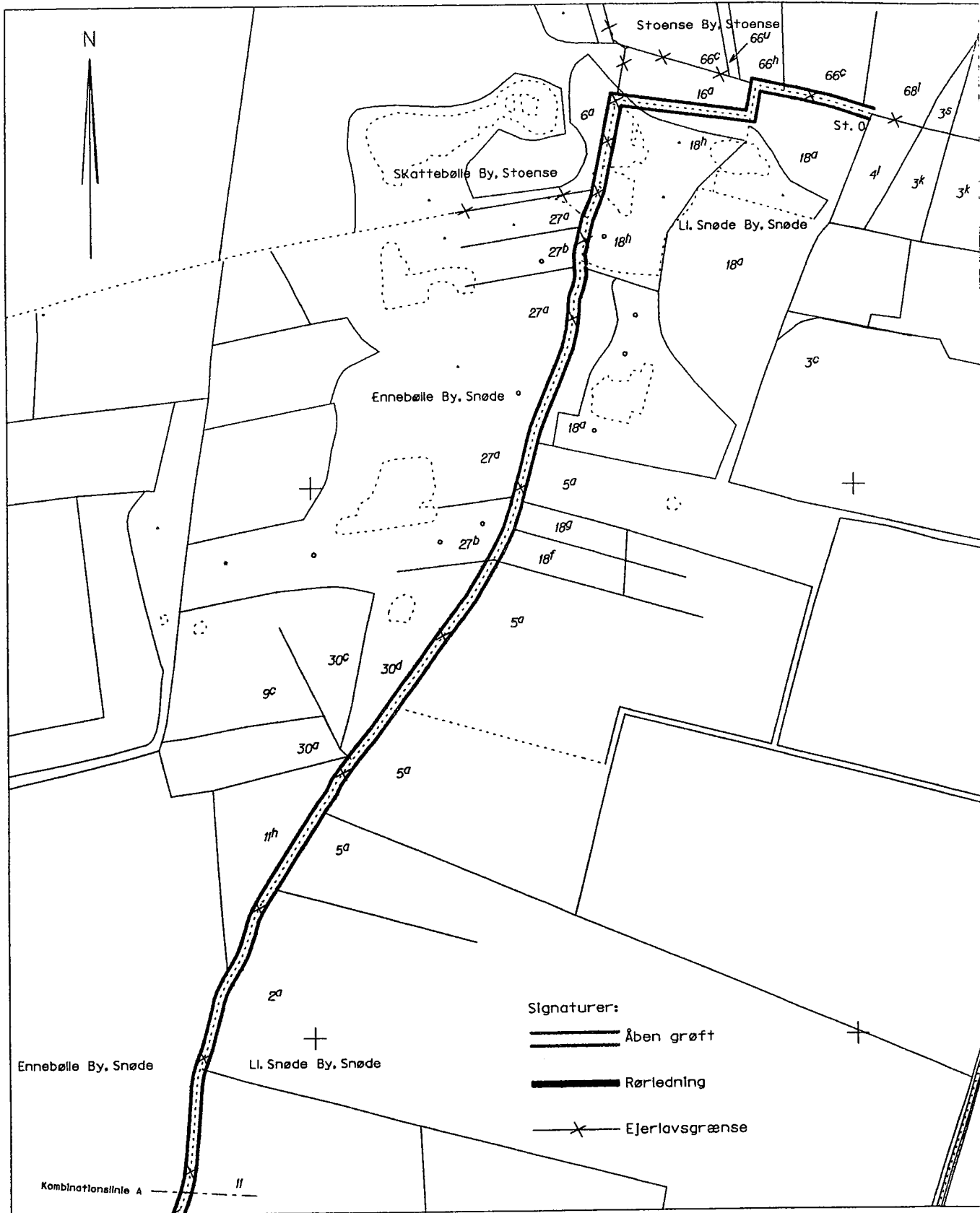
Tranekær d. 8.1. 1997


P. k. v.

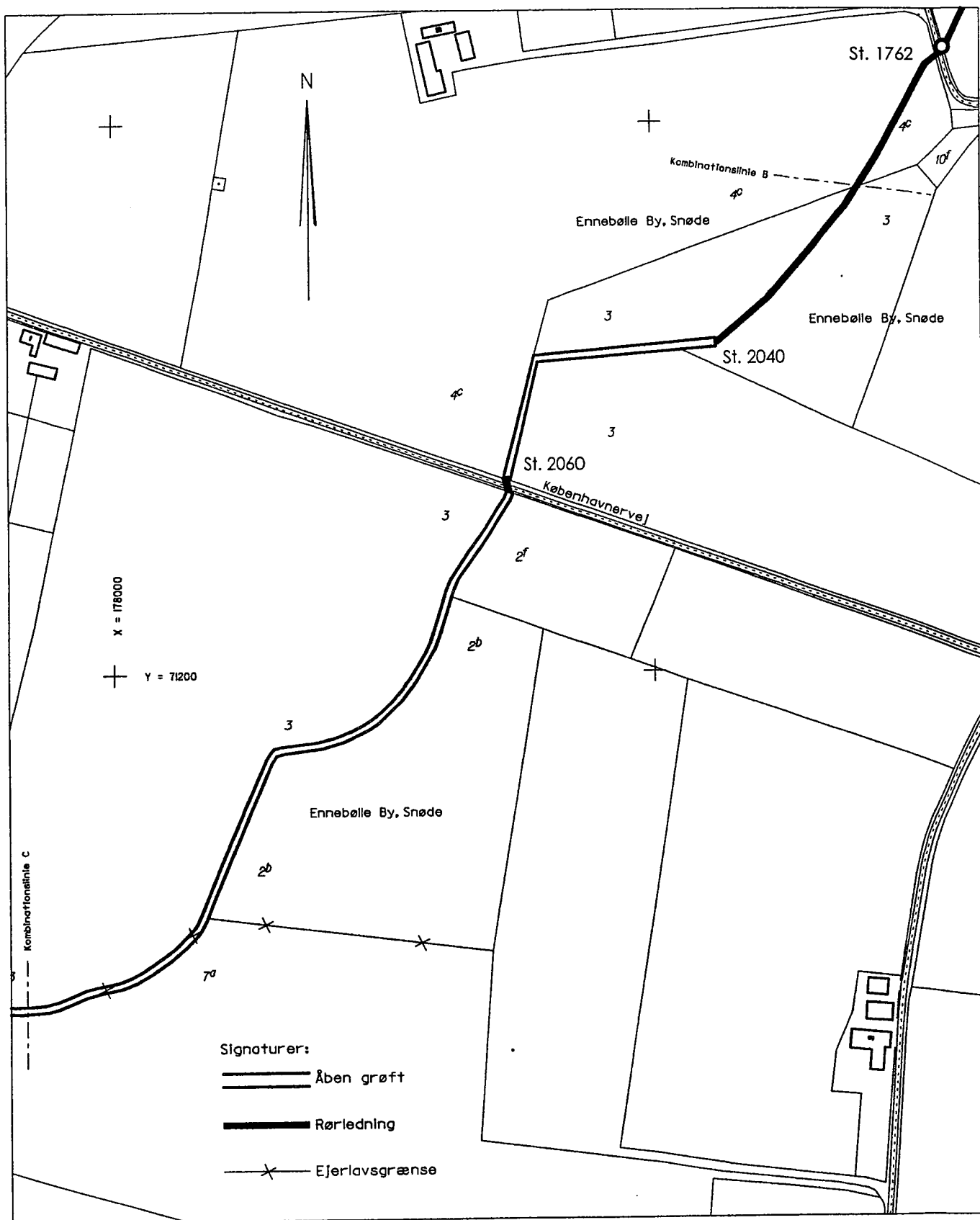

Svend Aage Hansen
borgmester


Gunnar Kjær Mortensen
teknisk chef


Dette vandløbsregulativ kan ses på kommunens biblioteker eller på teknisk forvaltning eller købes for 50 kr. + evt. forsendelse.



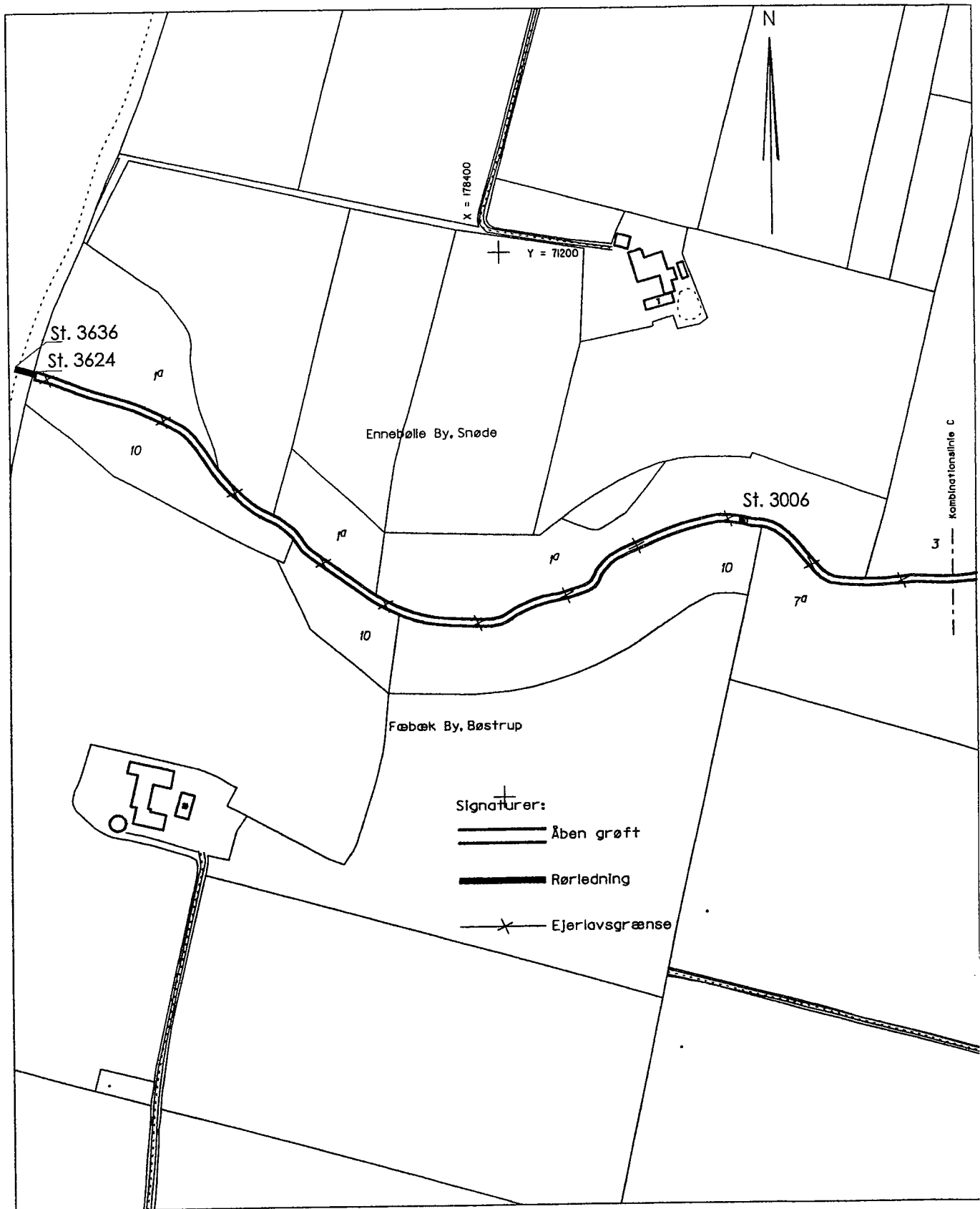
Kortbilag til Tranekær kommunes vandløbsregulativ
Vandløb nr. 4 : Afløb fra Skattebølle Mose Kort nr. 4A
Mål 1 : 4000  **Marts 1996**



Kortbilag til Tranekær kommunes vandløbsregulativ
Vandløb nr. 4 : Afløb fra Skattebølle Mose Kort nr. 4C
Mål 1 : 4000



Marts 1996



Kortbilag til Tranekær kommunes vandløbsregulativ
Vandløb nr. 4 : Afløb fra Skattebølle Mose Kort nr. 4D
Mål 1 : 4000 Marts 1996