

## Vandløb nr. 7. Fuglsbølle Vestre Hovedløb.

### A. Grundlag for regulativet.

Regulativet er udarbejdet på grundlag af tidligere regulativ stadfæstet d. 12. 12. 1924, samt vandløbsloven af 11. april 1949 med senere ændringer.

### B. Vandløbets beskrivelse.

Udspringer på Egeskovgårds jorder i Fuglsbølle, matr. nr. 9 a Fuglsbølle by, Fuglsbølle sogn, i sogneskellet mod Skrøbelev ud for skelhjørnet matr. nre. 3 d og 25 f, begge Torpe by, Skrøbelev sogn, løber ca. 700 m. mod vest af sogneskellet, hvorefter det drejer mod sydøst til udløb i det private vandløb, der løber i nordskellet af matr. nr. 1 a Snaremosø sø, Fuglsbølle sogn, for herefter at fortsætte gennem en af Henninge Nors pumpekanaler til udløb i Lindelse Nor.

Med hensyn til vandløbets nærmere belligenhed henvises til vedlagte oversigtskort.

### C. Vandløbets skikkelse.

Vandløbet består af 1886 m. åben rende og 971 m. rørledning, - ialt 2857 m.

Station	Rørdiameter/ Bundbredde	% -fald	Kote	Bemærkninger
0 - 700	50 cm			
700			10.80	Brønd - 1m
700 - 726	ø 25	12,00		
726			10.50	Brønd - 1m
726 - 867	ø 50	14,00		
867 - 987	ø 50	5,00		
987			8.19	Brønd - 1m
987 - 1328	ø 50	5,00		
1328 - 1339	ø 50			Underføring vej nr. 118
1339 - 1609	80 cm			
1609 - 1612	80 cm			overkørsel
1612 - 2117	80 cm			
2117 - 2123	80 cm			Underføring vej nr. 145
2123 - 2133	80 cm			
2133 - 2262	ø 60			underføring amtsvej 720
2262 - 2267	ø 65			Underføring vej nr. 147
2267 - 2459	100 cm			
Station	Rørdiameter/ Bundbredde	% -fald	Kote	Bemærkninger
2459 - 2465	ø 65			Underføring vej nr. 147
2465				Brønd - 1m
2465 - 2477	ø 65			
2477				Brønd - 1m

2477 - 2694	100 cm
2694 - 2697	100 cm
2697 - 2857	100 cm
2857	

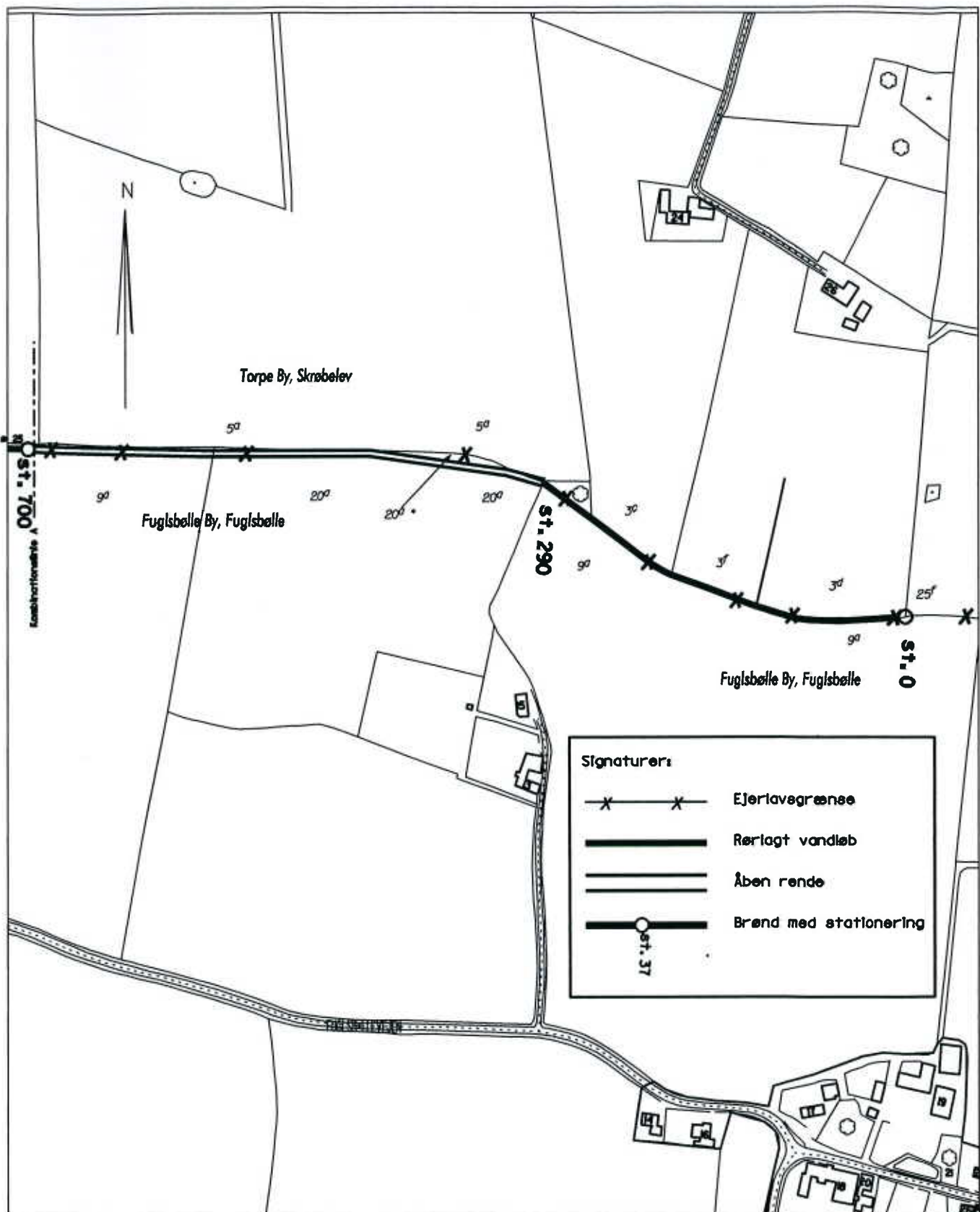
Overkørsel

Udløb i privat vandløb, der efter aftale oprenses af Rudkøbing kommune.

Opmålingerne af de rørlagte strækninger er baseret på ekst. projekt. Vedrørende de åbne strækninger er opmåling foretaget dels i marken, dels ved hjælp af flyvefoto.

Fuglsbølle Vestre Hovedløb er målsat til F/G : æstetisk tilfredsstillende samt om muligt fiskevand.

# Vandløb nr. 7: Fuglsbølle Vestre Hovedløb



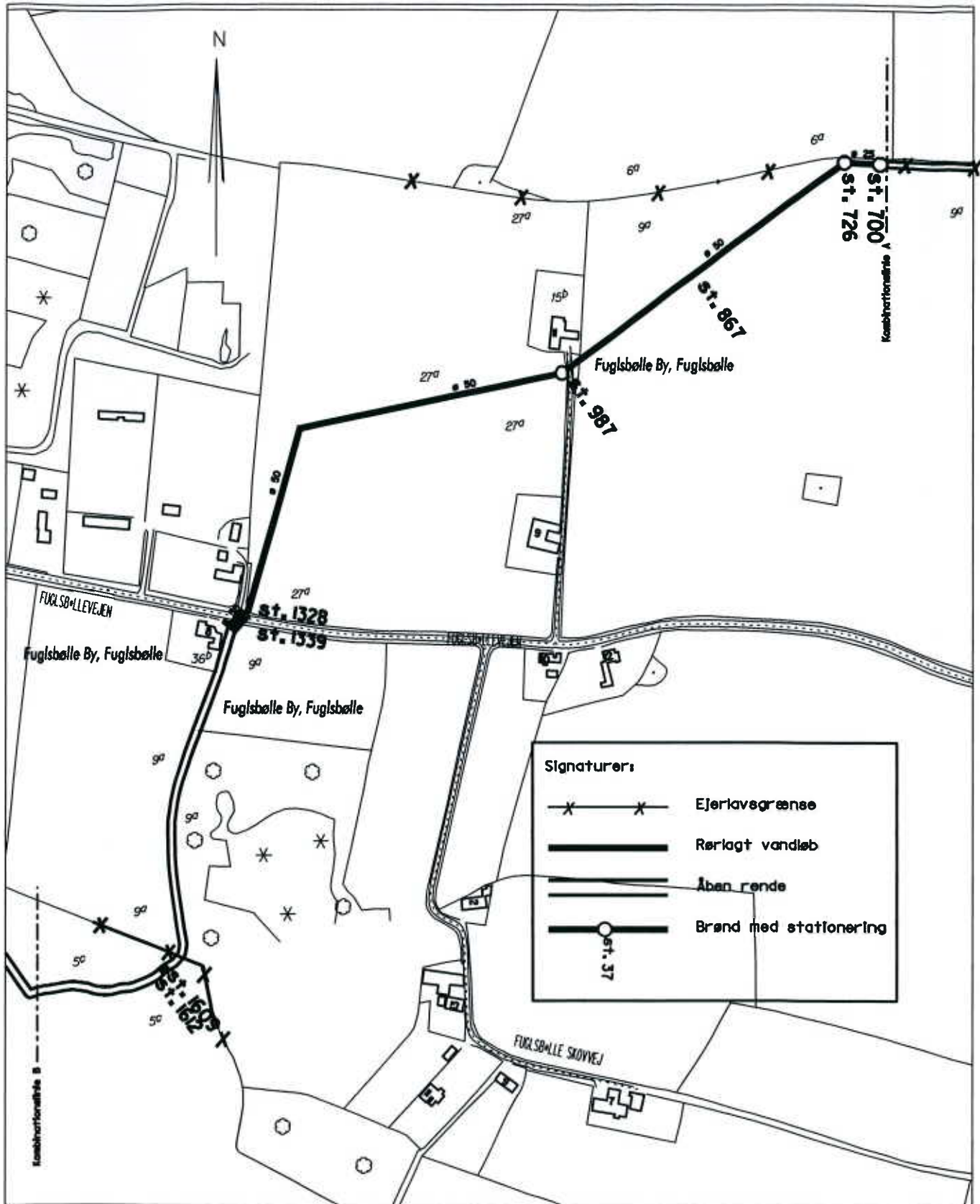
Kortbilag til Rudkøbing kommunes vandløbsregulativ

Mål 1 : 4000



Kort nr. 7 A  
Nov. 1997

# Vandløb nr. 7 : Fuglsbølle Vestre Hovedløb



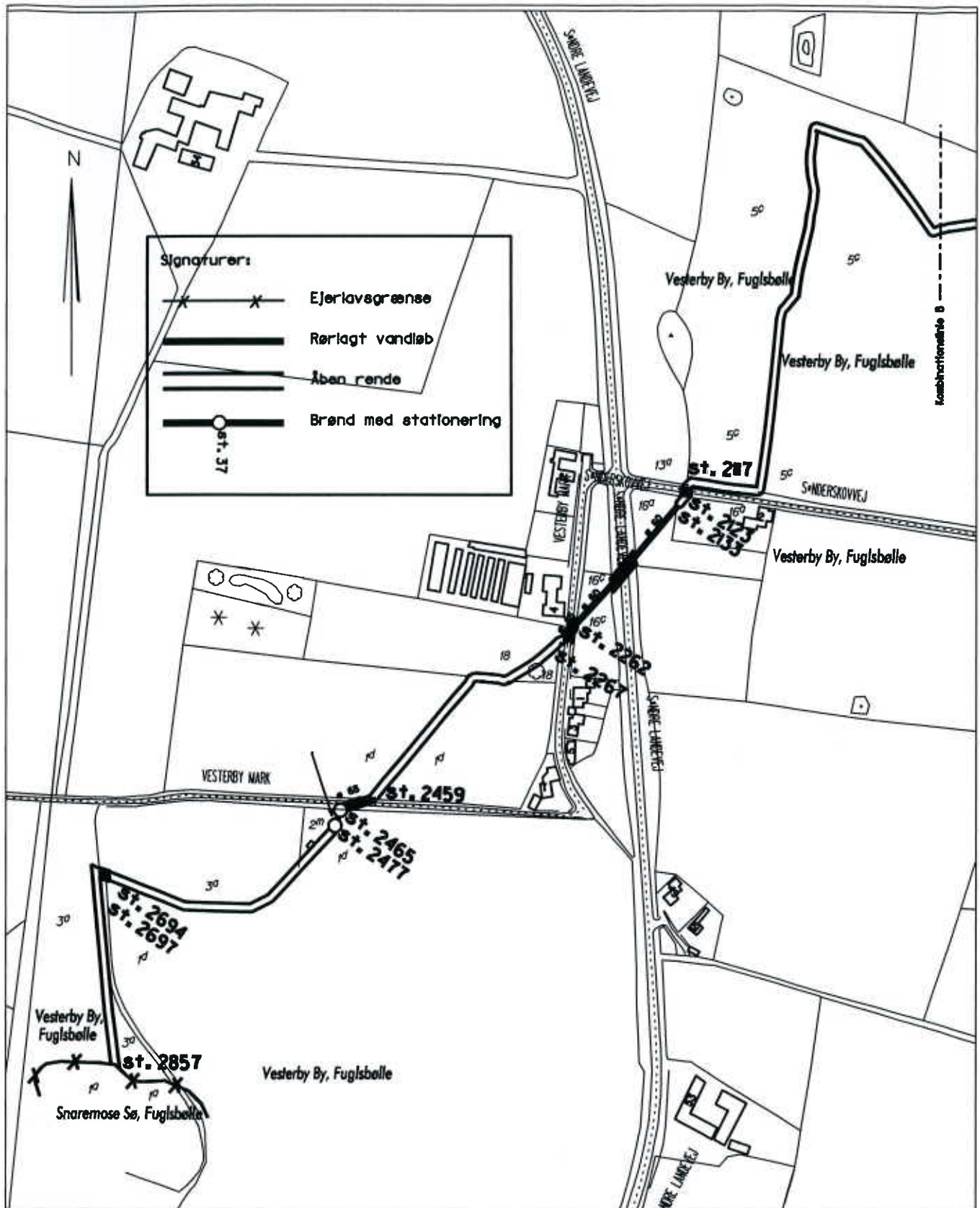
Kortblag til Rudkøbing kommunes vandløbsregulativ

Mål 1 : 4000



Kort nr. 7 B  
Nov. 1997

# Vandløb nr. 7: Fuglsbølle Vestre Hovedløb



Kortbilag til Rudkøbing kommunes vandløbsregulativ

Mål 1 : 4000



Kort nr. 7 C  
Nov. 1997