



Til bredejere langs Fakkerenden  
samt myndigheder og interesseorganisationer

Vækst og Bæredygtighed  
**Teknik og Miljø**  
Fredensvej 1  
5900 Rudkøbing  
Tlf. 63 51 60 00  
teknik.miljoe@langelandkommune.dk

Dato: 09-12-2021 J.nr. 21/12722 Ref.: rimaf1

## Partshøring om nedklassificering af Fakkerenden

Langeland Kommune planlægger at ændre klassificeringen af en række vandløb og har opstillet en række kriterier for, hvornår et vandløb skal være klassificeret som offentligt, og dermed vedligeholdes af kommunen.

Hele den offentlige strækning af Fakkerenden fra st. 0 til 1350 m opfylder ikke de opstillede kriterier for, at det i fremtiden skal være et offentligt vandløb. Langeland Kommune ønsker derfor at nedklassificere vandløbet til privat, hvor vedligeholdelsespligten samt den økonomiske byrde heraf flyttes fra det offentlige til de private bredejere.

Før kommunen træffer endelig afgørelse, sendes sagen hermed i partshøring, hvor du har mulighed for at udtale dig efter forvaltningsloven.

Såfremt du har bemærkninger til planerne om nedklassificering af Fakkerenden, skal du sende disse **senest den 6. januar 2022** til [teknik.miljoe@langelandkommune.dk](mailto:teknik.miljoe@langelandkommune.dk)

Dine bemærkninger vil indgå som en del af det samlede grundlag for kommunens endelige beslutning i sagen. Hvis det besluttes at nedklassificere vandløbet, vil det blive meddelt i en senere godkendelse. Her får du mulighed for at klage i en 4 ugers periode.

I forbindelse med høringen afholdes der **åbent hus hos vandløbsmyndigheden d. 14. december 2021 fra 12-15**, Teknik og Miljø, Fredensvej 1, 1. sal, kontor 8. Her har du mulighed for at komme forbi og stille spørgsmål. Du er også velkommen til at kontakte vandløbsmyndigheden på 63516042 eller [rimalf@langelandkommune.dk](mailto:rimalf@langelandkommune.dk)

Hvis du vil vide mere om, hvad omklassificeringen har af betydning for dig som lodsejer, er der her vedlagt en "Værd at vide" folder samt en folder om vedligeholdelse af private vandløb, som kan give svar på en række spørgsmål.





## Baggrund

Langeland Kommune har som en konsekvens af kommunalreformen i dag administrationen herunder vedligeholdelsespligten af offentlige vandløb fra de tidligere kommuner og fra Fyns Amt.

En gennemgang af regulativerne for disse vandløb har vist, at der i de tidligere kommuner og i amtet lå forskellige kriterier til grund for, hvorvidt et vandløb har været offentligt eller privat.

Om et vandløb er offentligt eller privat har ikke noget at gøre med, hvem der ejer vandløbet. Den enkelte bredejer ejer altså vandløbet uanset vandløbets klassifikation som offentligt eller privat. Betegnelsen offentligt eller privat vandløb refererer udelukkende til hvem der har vedligeholdelsespligten og ikke ejerskabet.

Udgangspunktet bør være, at bredejerne langs vandløbene behandles efter et ensartet sæt regler i kommunen. Desuden bør kommunen kun afholde udgifter til vandløbsvedligeholdelse i de vandløb, som har offentlig interesse.

Langeland Kommune har derfor udarbejdet en redegørelse<sup>1</sup> for omklassificering af vandløb i kommunen, hvor der er opstillet nogle kriterier herfor.

De fastsatte kriterier for en nedklassificering er:

1. Vandløb anlagt til særlige formål.
2. Vandløb som kun tjener private formål og kun fører vand fra få hektar.
3. Vandløb med ingen eller lav miljømæssig eller biologisk interesse.
4. Vandløb som ikke i betydeligt omfang modtager overflade- og spildevand fra offentlige anlæg.

Uanset de opstillede kriterier vil det i praksis være nødvendigt at foretage en konkret faglig vurdering om vandløbets fremtidige klassificering for hvert enkelt vandløb. Ofte vil vandløb falde ind i flere af ovennævnte kategorier, som bestyrker beslutningen om en nedklassificering.

Kommunalbestyrelsen har d. 14. juni 2021 vedtaget, at Teknisk Forvaltning igangsætter arbejdet med at nedklassificere vandløb i kommunen efter kriterier beskrevet i *Redegørelse og kriterier for klassificering af vandløb*.

Vandløbet Fakkerenden er en del af denne plan. Nedenfor er der redegjort for, hvorfor vandløbet kan nedklassificeres.

## Fakkerenden

Det er hele den offentlige strækning af Fakkerenden, der ønskes nedklassificeret. Det vil være Fakkerenden fra st. 0 til 1350 m, der er angivet i gældende vandløbsregulativ. Strækningen er markeret inden for den turkise markering på figur 1. Vandløbet opstrøms den offentlige strækning er privat og afvander Fakkemosen.

Nedklassificeringen begrundes med, at der kun er få offentlige interesser tilknyttet vandløbet.

---

<sup>1</sup> Redegørelse og kriterier for klassificering af vandløb i Langeland Kommune kan findes på kommunens hjemmeside under vandløb.



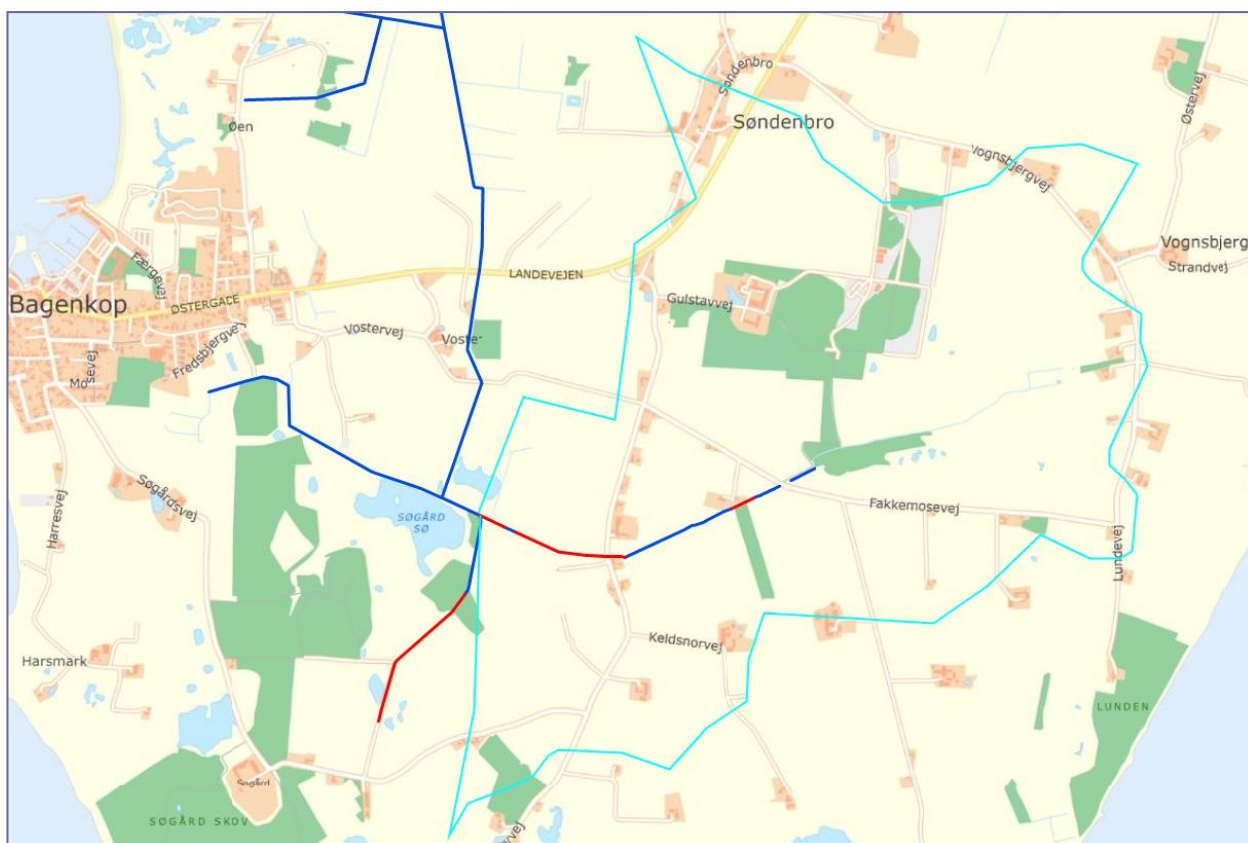


Det offentlige vandløb Fakkerenden hørte før kommunalreformen under Sydlangeland Kommune og er beskrevet i regulativ nr. 9.

Fakkerenden omfatter en samlet strækning på 1350 m, hvoraf de 700 meter består af en åben rende mens 897 m er rørlagt.

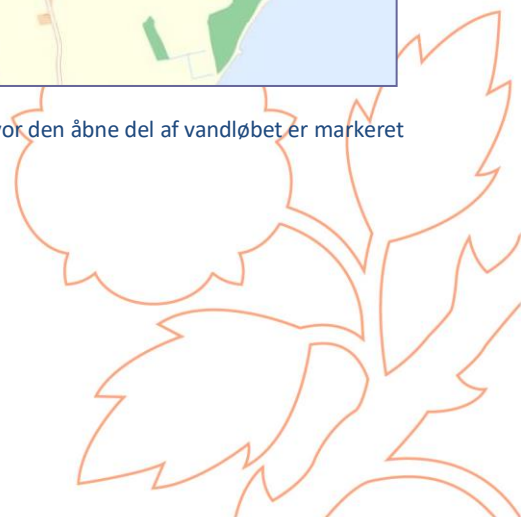
Den offentlige del af vandløbet har sin begyndelse fra den vestre ende af Fakkemosen og løber mod vest hvor det støder til vandløbet Søndre Kanal på mat.nr. 1a, Fakkenor, Magleby der har udløb til kysten via pumpe i Klise Nor. Søndre Kanal er en del af Magleby Nor pumpekanal, der sammen med Fakkerenden afvander det 705 ha store opland.

Vandløbet starter i st. 0 m i et åbent forløb. Fra st. 90 til st. 126 m er vandløbet rørlagt under Fakkemosevej, hvorefter det igen er åbent frem til st. 270 m. Efter en rørlagt strækning frem til st. 386 m er det atter åbent frem til st. 700 m. Her fortsætter det rørlagt frem til st. 1120 m hvor det igen åbner op frem til st. 1170 m, hvor det passerer den sidste rørlagte strækning frem til st. 1210 m. Herefter er vandløbet åbent indtil det støder til Søndre Kanal i st. 1350 m. Samtlige rørlagte strækninger ligger i Ø600.



**Figur 1.** Den offentlige del af Fakkerendens placering inden for dets delopland (turkis), hvor den åbne del af vandløbet er markeret med blå og rørlagt med rød.

Det er et lille vandløb med en regulativmæssig bundbredde på 60 cm.





Mens vandløbet ikke er målsat i statens vandområdeplaner, er hele strækningen omfattet af naturbeskyttelseslovens § 3<sup>2</sup>. Fakkemosen som dækker den opstrøms private strækning af vandløbet er omfattet af naturbeskyttelseslovens § 3 ligesom tilløbet til Søndre Kanal nedstrøms er omgivet af et stort område omfattet af naturbeskyttelseslovens § 3.

Hele vandløbet ligger i Natura 2000 område N127 sydfynske Øhav og består af habitatområde H111 Sydfynske Øhav og fuglebeskyttelsesområdet F72. Udpegningsgrundlaget for området er vist i tabel 1.

Udpegningsgrundlag for Habitatområde nr. 111		
Naturtyper:	Sandbanke (1110)	Vadeflade (1140)
	Lagune* (1150)	Bugt (1160)
	Rev (1170)	Strandvold med enårige planter (1210)
	Strandvold med flerårige planter (1220)	Kystklint/klippe (1230)
	Enårig strandengsvegetation (1310)	Strandeng (1330)
	Forklit (2110)	Hvid klit (2120)
	Grå/grøn klit* (2130)	Søbred med småurter (3130)
	Kransnålalge-sø (3140)	Næringsrig sø (3150)
	Brunvandet sø (3160)	Vandløb (3260)
	Tørt kalksandsoverdrev* (6120)	Kalkoverdrev* (6210)
	Surt overdrev* (6230)	Tidvis våd eng (6410)
	Urtebræmme (6430)	Avneknippemose* (7210)
	Kildevæld* (7220)	Rigkær (7230)
	Bøg på muld (9130)	Ege-blandskov (9160)
	Skovbevokset tørvemose* (91D0)	Elle- og askeskov* (91E0)
Arter:	Skæv vindelsnegl (1014)	Sumpvindelsnegl (1016)
	Klokkefrø (1188)	Stor vandsalamander (1166)


Udpegningsgrundlag for Fuglebeskyttelsesområde nr. 72		
Fugle:	Rørdrum (Y)	Sangsvane (T)
	Knarand (T)	Taffeland (T)
	Bjergand (T)	Edderfugl (T)
	Havlit (T)	Rørhøg (Y)
	Engsnarre (Y)	Plettet rørvagtel (Y)
	Klyde (Y)	Dværgterne (Y)
	Fjordterne (Y)	Rødrygget tornskade (Y)

Tabel 2. Tabellen viser de udpegede naturtyper og arter for Natura 2000-området omkring Fakkereenden.

Fakkereenden, som ønskes nedklassificeret, afvander et delopland på 316 ha. I deloplandet udgør kun ca. 5,3 ha et offentligt befæstet vejareal, svarende til knap 2 % af deloplandet. Mens hovedparten af deloplandet udgøres af dyrkede landbrugsarealer, udgør Naturstyrelsens naturarealer 36 % af deloplandet.

Bebyggelsen indenfor oplandet til vandløbet udgøres delvist af Søndenbro, hvor 19 ejendomme ligger i fælleskloakeret netværk herunder også Langelandsfortet, som hører under Langeland Kommune. De øvrige 38 private ejendomme ligger som spredt bebyggelse med privat spildevandsrensning.

<sup>2</sup> Lovbekendtgørelse nr. 240 af 13. marts 2019 om naturbeskyttelse





Det må derfor antages, at vedligeholdelsesbyrden ikke øges af tilledning af vejvand eller spildevand fra ejendomme, hvorfor vandløbet primært tjener det formål af aflede vand.

### Konklusion

På baggrund af ovennævnte lægger Langeland Kommune til grund, at Fakkerenden på strækningen st. 0 til st. 1350 m kan nedklassificeres. Nedklassificeringen begrundes med, at der er tale om et lille vandløb med få offentlige interesser tilknyttet, og at vandløbet hovedsageligt tjener til afledning af vand fra private arealer. Selvom Naturstyrelsens arealer er statsligt ejet består arealerne af naturarealer uden offentlige afvandingsinteresser.

Kommunen lægger videre til grund for nedklassificeringen, at beskyttelseshensynet efter Naturbeskyttelseslovens § 3 også kan varetages af private lodsejere som ved naturarealer. Til at understøtte denne vurdering kan kommunen konstatere, at mange private vandløb er omfattet af Naturbeskyttelseslovens § 3 uden resulterende krav om, at de skal opklassificeres til offentlige. Endvidere lægger kommunen til grund for nedklassificeringen at en ændring i klassificeringen af vandløbet ikke påvirker den beskyttede natur.

Ændringen i vandløbets klassifikation vil heller ikke have negativ påvirkning på Natura 2000-områdets udpegede arter, idet klassificeringen alene flytter vedligeholdelsespligten fra det offentlige til bredejerer.

Samlet set er der derfor ikke offentlige interesser tilknyttet strækningen, som kan begrunde at vandløbet skal bibeholdes om offentligt.

### Overdragelse

I forbindelse med overdragelsen opfylder kommunen sin vedligeholdelsesforpligtigelse i vandløbet i 2021 i henhold til gældende regulativer og vedligeholdelsesterminer. Vandløbet forventes at blive overdraget til private 1. marts 2022 i regulativmæssig og vedligeholdt stand.

### Lovhjemmel

Klassificeringen af vandløb i henholdsvis offentlige eller private reguleres i vandløbsloven<sup>3</sup> med tilknyttende bekendtgørelse kilde om klassifikation og registrering af vandløb<sup>4</sup>.

Efter lovens § 10 kan vandløbsmyndigheden bestemme, at et vandløb skal udgå af den hidtidige klasse. I bekendtgørelsens § 3 kan vandløbsmyndigheden bestemme, at offentlige vandløb eller vandløbsstrækninger nedklassificeres til private vandløb, når de vurderes at tjene private formål. Efter § 3, stk. 1 kan vandløbsstrækninger nedklassificeres til private vandløb, når de vurderes primært at tjene private formål.

Efter § 3, stk. 4 skal afgørelsen ledsages af en dato for nedklassificeringen.

Ved nedklassificering overgår vedligeholdelsen fra det offentlige til private, idet efter lovens § 35 påhviler vedligeholdelsen af private vandløbs bredejerer.

<sup>3</sup> Miljø- og Fødevarerministeriets lovbekendtgørelse nr. 1217 af 25. november 2019 af lov om vandløb

<sup>4</sup> Miljø- og Fødevarerministeriets bekendtgørelse nr. 838 af 27. juni 2016 om klassifikation og registrering af vandløb





Efter vandløbslovens § 27 skal vandløb vedligeholdes således, at det enkelte vandløbs skikkelse eller vandføringsevne ikke ændres.

Med venlig hilsen

Rikke de Neergaard  
Biolog

**Bilag er tilgængelige på Langeland Kommunes hjemmeside:**

- Regulativ\_9\_Fakkerenden\_Sydlangeland Kommune
- Redegørelse og kriterier for klassificering af vandløb
- Folder\_Værd at vide om omklassificering af vandløb
- Folder\_Vedligeholdelse af private vandløb

**Sendt til**

- Bredejere langs Fakkerenden

**Kopi til orientering**

Miljøstyrelsen  
Landbrugsstyrelsen  
Danmarks Naturfredningsforening  
Danmarks Naturfredningsforening - Langeland  
Dansk Ornitologisk Forening  
Dansk Ornitologisk Forening – Langeland  
Sportsfiskeren Langeland  
Danmarks Sportsfiskerforbund  
Danmarks Sportsfiskerforbund - Fyn, v./Søren Knabe  
Friluftsrådet  
Langeland Vandløbslaug, Formand Niels Grønnegaard  
Naturstyrelsen  
Ferskvandsfiskeriforeningen  
Kystdirektoratet

[Mst@mst.dk](mailto:Mst@mst.dk)  
[mail@lbst.dk](mailto:mail@lbst.dk)  
[dn@dn.dk](mailto:dn@dn.dk)  
[langeland@dn.dk](mailto:langeland@dn.dk)  
[natur@dof.dk](mailto:natur@dof.dk)  
[clausdalskov@dof.dk](mailto:clausdalskov@dof.dk)  
[michschultz@gmail.com](mailto:michschultz@gmail.com)  
[post@sportsfiskerforbundet.dk](mailto:post@sportsfiskerforbundet.dk)  
[soren@knabe.dk](mailto:soren@knabe.dk)  
[sydfyn@friluftsradet.dk](mailto:sydfyn@friluftsradet.dk)  
[helleogniels@paradis.dk](mailto:helleogniels@paradis.dk)  
[nst@nst.dk](mailto:nst@nst.dk)  
[nb@ferskvandsfiskeriforeningen.dk](mailto:nb@ferskvandsfiskeriforeningen.dk)  
[kdi@kyst.dk](mailto:kdi@kyst.dk)

