



Til bredejere,  
myndigheder og interesseorganisationer

Vækst og Bæredygtighed  
**Teknik og Miljø**  
Fredensvej 1  
5900 Rudkøbing  
Tlf. 63 51 60 00  
teknik.miljoe@langelandkommune.dk

Dato: 07-12-2021 J.nr. 21/12101 Ref.: rimaf1

## Ny partshøring om nedklassificering af rørlagt delstrækning af vandløbet Bregnemosen

Langeland Kommune planlægger at ændre klassificeringen af en række vandløb og har opstillet kriterier for, hvornår et vandløb skal være klassificeret som offentligt, og dermed vedligeholdes af kommunen.

Delstrækningen af Bregnemosen fra st. 0 til 1584 m samt tilløbet i st. 463, opfylder ikke de opstillede kriterier for, at det i fremtiden skal være et offentligt vandløb. Langeland Kommune ønsker derfor at nedklassificere vandløbet til privat, hvor vedligeholdelsespligten samt den økonomiske byrde heraf flyttes fra det offentlige til de private bredejere.

Før kommunen træffer endelig afgørelse, sendes sagen hermed i partshøring, hvor du har mulighed for at udtale dig efter forvaltningsloven.

Såfremt du har bemærkninger til planerne om nedklassificering af Bregnemosen, skal du sende disse **senest den 7. januar 2022** til [teknik.miljoe@langelandkommune.dk](mailto:teknik.miljoe@langelandkommune.dk)

Dine bemærkninger vil indgå som en del af det samlede grundlag for kommunens endelige beslutning i sagen. Hvis det besluttet at nedklassificere vandløbet, vil det blive meddelt i en senere godkendelse. Her får du mulighed for at klage i en 4 ugers periode.

Hvis du har spørgsmål, er du velkommen til at kontakte vandløbsmyndigheden på 63516042 eller [rimaf1@langelandkommune.dk](mailto:rimaf1@langelandkommune.dk)

Hvis du vil vide mere om, hvad omklassificeringen har af betydning for dig som lodsejer, er der her vedlagt en "Værd at vide" folder samt en folder om vedligeholdelse af private vandløb, som kan give svar på en række spørgsmål. Der endvidere vedlagt et notat vedr. regulering og vedligehold for private og offentlige vandløb.

### Baggrund

Langeland Kommune har som en konsekvens af kommunalreformen i dag administrationen herunder vedligeholdelsespligten af offentlige vandløb fra de tidligere kommuner og fra Fyns Amt.





En gennemgang af regulativerne for disse vandløb har vist, at der i de tidligere kommuner og i amtet lå forskellige kriterier til grund for, hvorvidt et vandløb har været offentligt eller privat.

Om et vandløb er offentligt eller privat har ikke noget at gøre med, hvem der ejer vandløbet. Den enkelte bredejer ejer altså vandløbet uanset vandløbets klassifikation som offentligt eller privat. Betegnelsen offentligt eller privat vandløb refererer udelukkende til hvem der har vedligeholdelsespligten og ikke ejerskabet.

Udgangspunktet bør være, at bredejerne langs vandløbene behandles efter et ensartet sæt regler i kommunen. Desuden bør kommunen kun afholde udgifter til vandløbsvedligeholdelse i de vandløb, som har offentlig interesse.

Langeland Kommune har derfor udarbejdet en redegørelse<sup>1</sup> for omklassificering af vandløb i kommunen, hvor der er opstillet nogle kriterier herfor.

De fastsatte kriterier for en nedklassificering er:

1. Vandløb anlagt til særlige formål.
2. Vandløb som kun tjener private formål og kun fører vand fra få hektar.
3. Vandløb med ingen eller lav miljømæssig eller biologisk interesse.
4. Vandløb som ikke i betydeligt omfang modtager overflade- og spildevand fra offentlige anlæg.

Uanset de opstillede kriterier vil det i praksis være nødvendigt at foretage en konkret faglig vurdering om vandløbets fremtidige klassificering for hvert enkelt vandløb. Ofte vil vandløb falde ind i flere af ovennævnte kategorier, som bestyrker beslutningen om en nedklassificering.

Kommunalbestyrelsen har d. 14. juni 2021 vedtaget, at Teknisk Forvaltning igangsætter arbejdet med at nedklassificere vandløb i kommunen efter kriterier beskrevet i *Redegørelse og kriterier for klassificering af vandløb*.

Vandløbet Bregnemosen er en del af denne plan. Nedenfor er der redegjort for, hvorfor en delstrækning af vandløbet kan nedklassificeres.

### **Bregnemosen**

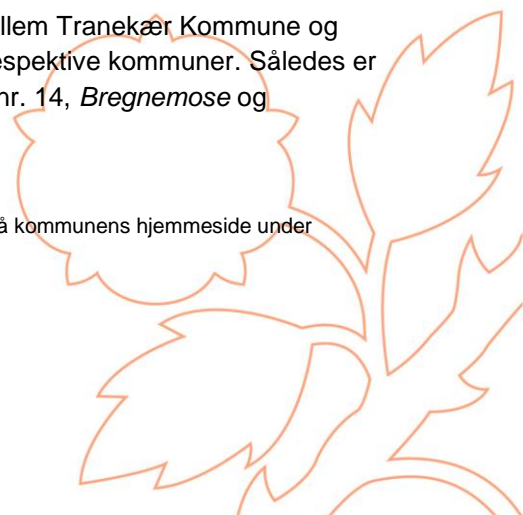
Det er hele den offentlige rørlagte strækning af Bregnemosen med tilløb, der ønskes nedklassificeret. Det vil være Bregnemosen fra st. 0 til 1584 m samt tilløbet i st. 463, der er angivet i gældende vandløbsregulativer. Strækningen er markeret på figur 1.

Nedklassificeringen begrundes med, at der kun er få offentlige interesser tilknyttet vandløbet.

Det offentlige vandløb Bregnemosen lå før kommunalreformen i skel mellem Tranekær Kommune og Rudkøbing Kommune og er derfor beskrevet i regulativer i de tidligere respektive kommuner. Således er den øvre rørlagte strækning beskrevet i Tranekær Kommunes regulativ nr. 14, *Bregnemose* og Rudkøbing Kommunes regulativ nr. 9, *Bregnemosen m. tilløb*.

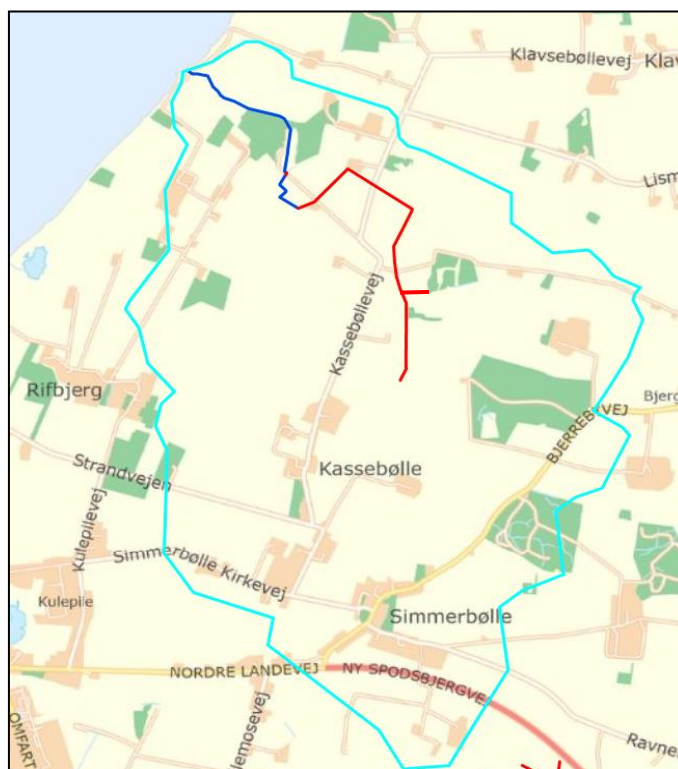
---

<sup>1</sup> Redegørelse og kriterier for klassificering af vandløb i Langeland Kommune kan findes på kommunens hjemmeside under vandløb.





Det offentlige vandløb Bregnemosen omfatter en samlet strækning på 2686 m, hvoraf 1102 meter består af en åben rende med udløb i kysten og 1584 m er rørlagt. Det er denne øvre rørlagte strækning af vandløbet, der tænkes nedklassificeret. Den øverste rørlagte del er vandløbet, opstrøms for den offentlige strækning er i dag klassificeret som privat.

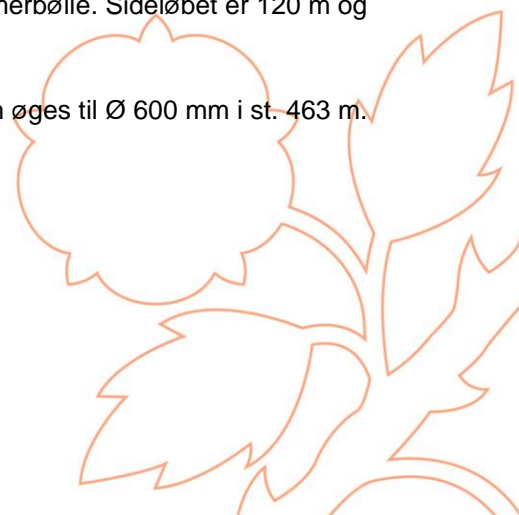


**Figur 1.** Bregnemoseafløbets placering og opland (turkis), hvor den åbne del af vandløbet er markeret med blå og den rørlagte med tilløb med rød. Det er denne øvre rørlagte strækning, der nedklassificeres.

Hovedløbet af det offentlige vandløb udspringer i skel mellem matr.nr. 2h Kassebølle By, Simmerbølle og matr.nr. 8, Simmerbølle By, Simmerbølle ca. 78 m syd for disse to matriklers nordskel og forløber herfra med overvejende nordlig retning. Den rørlagte strækning slutter i skel mellem matr.nr. 18c og 18d Kassebølle By, Simmerbølle hvor vandløbet fortsætter i åben rende frem til udløbet i kysten.

Sideløbet udspringer i skel mellem matr.nr. 7f og 7c Skebjerg By, Tullebølle og løber i vestlig retning herfra, til det støder til hovedløbet (st. 463) matr.nr. 6b Rifbjerg By, Simmerbølle. Sideløbet er 120 m og rørlagt.

Vandløbets rørlagte forløb starter i st. 0 m i dimensionen Ø 500 mm som øges til Ø 600 mm i st. 463 m.





Vandløbet ikke er målsat i statens vandområdeplaner og mens den nedstrøms åbne del af vandløbet er beskyttet af naturbeskyttelseslovens § 3<sup>2</sup> er den opstrøms rørlagte del ikke omfattet af denne beskyttelse.

Tilløbet i st. 463 afvander et 3,6 ha stort område med beskyttet mose (Bregnemosen), eng og sø jf. naturbeskyttelseslovens § 3. Omklassificering af et vandløb påvirker ikke tilstanden af den beskyttede natur, men flytter alene vedligeholdelsespligten fra det offentlige til bredejereren.

Bregnemosen, som delvist ønskes nedklassificeret, afvander et opland på 573 ha. Heraf udgør kun ca. 9,5 ha offentlige vejarealer og 3,8 ha øvrige offentlige arealer, hvoraf 0,3 ha af de 3,8 ha er befæstede. Dette svarer til svarende til 2,3 % af det samlede vandløbsopland udgøres af offentlige arealer, eller at 1,7 % af oplandet udgøres af offentlige befæstede arealer. Dyrkede landbrugsarealer udgør langt hovedparten af oplandet.

Til sagens belysning har kommunen i det følgende anvendt den beregningsmetode, som Miljø- og Fødevarerklagenævnet benytter til at godtgøre vandbidraget fra befæstede arealer. Nævnets praksis er, at der ved vurderingen af, hvorvidt et vandløb kan nedklassificeres, skal benyttes en beregningsmodel der tager udgangspunkt i den faktisk tilkomne mængde af regnvand til vandløbet, som repræsentativ for, hvad der afledes af vand til vandløbet over året.

Den gennemsnitlige årlige nedbør er 720 mm/år ifølge DMI's klimagrid, men øges til 871 mm som følge af den korrigerede nedbør til åbne terrænoverfalder (Nkor), der tager højde for bl.a. fordampning og vindpåvirkning i og omkring nedbørsmåleren.

I Miljøministeriets redegørelse for grundvandskortlægning i Langeland Kommune, 2015<sup>3</sup> er det oplyst, at den gennemsnitlige grundvandsdannelse i hele området er beregnet til 25 mm/år. Ifølge DMI's klimagrid er nedbørsoverskuddet ca. 326 mm/år. Det svarer til at ca. 301 mm løber til vandløbet.

Kommunen vurderer, at hovedparten af nedbørsoverskuddet fra befæstede arealer løber ud i vandløbet, hvilket erfaringsmæssigt ligeledes anvendes som grundlag ved dimensionering af regnvandsledninger, hvor afløbskoefficienten sættes til 1 (100 %), svarende til, at ca. 100 % af bruttonedbøren, der lander på asfaltbefæstede arealer, løber til vandløbet.

Ved anvendelse af ovennævnte værdier kan det opgøres at 5 % af den samlede beregnede vandføring i Bregnemosen stammer fra vand fra offentlige befæstede arealer (9,8 ha offentligt befæstet areal med 871 mm og 563,2 ha opland med 301 mm vand til vandløb).

Bebyggelsen indenfor oplandet udgøres af landsbyerne Simmerbølle og Kassebølle herudover spredt bebyggelse. I oplandet er der ca. 87 private ejendomme samt 5 private virksomheder hvoraf 41 private ejendomme og de 5 virksomheder ligger i forbindelse med det fælleskloakerede netværk. De resterende spredte ejendomme har privat spildevandsrensning.

## Konklusion

På baggrund af ovennævnte lægger Langeland Kommune til grund, at vandløbet Bregnemosen med tilløb på strækningen st. 0 til st. 1584 m kan nedklassificeres. Nedklassificeringen begrundes med, at der

<sup>2</sup> Lovbekendtgørelse nr. 240 af 13. marts 2019 om naturbeskyttelse

<sup>3</sup> Redegørelse for Langeland. Afgiftsfinansieret grundvandskortlægning 2015. Juni 2015. Rambøll. Naturstyrelsen Odense.





er tale om et rørlagt vandløb med hovedsageligt private interesser tilknyttet, og at 95 % af den årlige vandføring stammer fra private arealer, hvorfor kommunen lægger til grund, at vandløbets primære formål er afledning af vand fra private arealer.

Som med den øverste private rørlagte strækning er der ved nærværende offentlige rørlagte strækning heller ikke offentlige interesser tilknyttet strækningen, som kan begrunde at vandløbet skal bibeholdes som offentligt.

På tilsvarende vis lægger kommune til grund, at beskyttelseshensynet efter Naturbeskyttelseslovens § 3 også kan varetages af private lodsejere som ved naturarealer. Mange private vandløb er omfattet af Naturbeskyttelseslovens § 3 uden resulterende krav om, at de skal opklassificeres til offentlige.

### Overdragelse

I forbindelse med overdragelsen opfylder kommunen sin vedligeholdelsesforpligtigelse i vandløbet frem til marts 2022 i henhold til gældende regulativer. Vandløbet forventes at blive overdraget til de private bredejere 1. marts 2022 i regulativmæssig og vedligeholdt stand.

### Lovhjemmel

Klassificeringen af vandløb i henholdsvis offentlige eller private reguleres i vandløbsloven<sup>4</sup> med tilknyttende bekendtgørelse kilde om klassifikation og registrering af vandløb<sup>5</sup>.

Efter lovens § 10 kan vandløbsmyndigheden bestemme, at et vandløb skal udgå af den hidtidige klasse. I bekendtgørelsens § 3 kan vandløbsmyndigheden bestemme, at offentlige vandløb eller vandløbsstrækninger nedklassificeres til private vandløb, når de vurderes at tjene private formål. Efter § 3, stk. 1 kan vandløbsstrækninger nedklassificeres til private vandløb, når de vurderes primært at tjene private formål.

Efter § 3, stk. 4 skal afgørelsen ledsages af en dato for nedklassificeringen.

Ved nedklassificering overgår vedligeholdelsen fra det offentlige til private, idet efter lovens § 35 påhviler vedligeholdelsen af private vandløbs bredejerne.

Efter vandløbslovens § 27 skal vandløb vedligeholdes således, at det enkelte vandløbs skikkelse eller vandføringsevne ikke ændres.

Med venlig hilsen

Rikke de Neergaard  
Biolog

---

<sup>4</sup> Miljø- og Fødevarerministeriets lovbekendtgørelse nr. 1217 af 25. november 2019 af lov om vandløb

<sup>5</sup> Miljø- og Fødevarerministeriets bekendtgørelse nr. 838 af 27. juni 2016 om klassifikation og registrering af vandløb





**Bilag er tilgængelige på Langeland Kommunes hjemmeside:**

- Regulativ\_9\_Bregnemosen\_Rudkøbing Kommune
- Regulativ\_14\_Bregnemose\_Trnekær Kommune
- Regulativ\_Generelle Bestemmelser\_Rudkøbing Kommune
- Regulativ\_Generelle Bestemmelser\_Trnekær Kommune
- Redegørelse og kriterier for klassificering af vandløb
- Folder\_Værd at vide om omklassificering af vandløb
- Folder\_Vedligeholdelse af private vandløb
- Vedr. regulering og vedligehold for private og offentlige vandløb

**Sendt til**

- Bredejere

**Kopi til orientering**

Miljøstyrelsen  
Landbrugsstyrelsen  
Danmarks Naturfredningsforening  
Danmarks Naturfredningsforening - Langeland  
Dansk Ornitologisk Forening  
Dansk Ornitologisk Forening – Langeland  
Sportsfiskeren Langeland  
Danmarks Sportsfiskerforbund  
Danmarks Sportsfiskerforbund - Fyn, v./Søren Knabe  
Friluftsrådet  
Langeland Vandløbslaug, Formand Niels Grønnegaard  
Naturstyrelsen  
Ferskvandsfiskeriforeningen  
Kystdirektoratet

[Mst@mst.dk](mailto:Mst@mst.dk)  
[mail@lbst.dk](mailto:mail@lbst.dk)  
[dn@dn.dk](mailto:dn@dn.dk)  
[langeland@dn.dk](mailto:langeland@dn.dk)  
[natur@dof.dk](mailto:natur@dof.dk)  
[clausdalskov@dof.dk](mailto:clausdalskov@dof.dk)  
[michschultz@gmail.com](mailto:michschultz@gmail.com)  
[post@sportsfiskerforbundet.dk](mailto:post@sportsfiskerforbundet.dk)  
[soren@knabe.dk](mailto:soren@knabe.dk)  
[sydfyn@friluftsradet.dk](mailto:sydfyn@friluftsradet.dk)  
[helleogniels@paradis.dk](mailto:helleogniels@paradis.dk)  
[nst@nst.dk](mailto:nst@nst.dk)  
[nb@ferskvandsfiskeriforeningen.dk](mailto:nb@ferskvandsfiskeriforeningen.dk)  
[kdi@kyst.dk](mailto:kdi@kyst.dk)

